Comune di Villaricca (NA)

UFFICIO TECNICO

Oggetto:

VARIANTE AL P.R.G. ART.8 D.P.R. 160/2010

ESEMPLARE PROGETTO IMPIANTO PRODUTTIVO DA DESTINARE AD AUTOLAVAGGIO

UBICAZIONE Immobile	Comune di Villaricca : Trav. Via Consolare Campana 234
Riferimenti catastali	N.C.T. Fol.5 - p.lla 450 -
Proprietaria	Miele Maria Rosaria
I tecnici	Arch. teresa ricciardiello Geom. Giovanni Racca

ELABORATO A : ESEMPLARE PROGETTUALE

- Stralcio aerofotogrammetrico 1/2000
- Stralcio catastale 1/2000
- Stralcio P.R.G. zona E/1 agricola semplice 1/5000
- Planimetria generale individuazione p.lle catastale di proprietà
- Planimetria generale individuazione area in oggetto
- Planimetria generale stato Attuale
- Prospetti e sezioni Progetto
- Schema impianto fognario e di depurazione

firme

Miele Maria Rosaria [signature]

Arch. Teresa Ricciardiello [stamp and signature]

Geom. Giovanni Racca [stamp and signature]

Villaricca, li ___/___/ 02 AGO. 2013

Stralcio catastale Scala 1/2000
Comune di Villaricca C.T. Foglio 5 P.lla 450

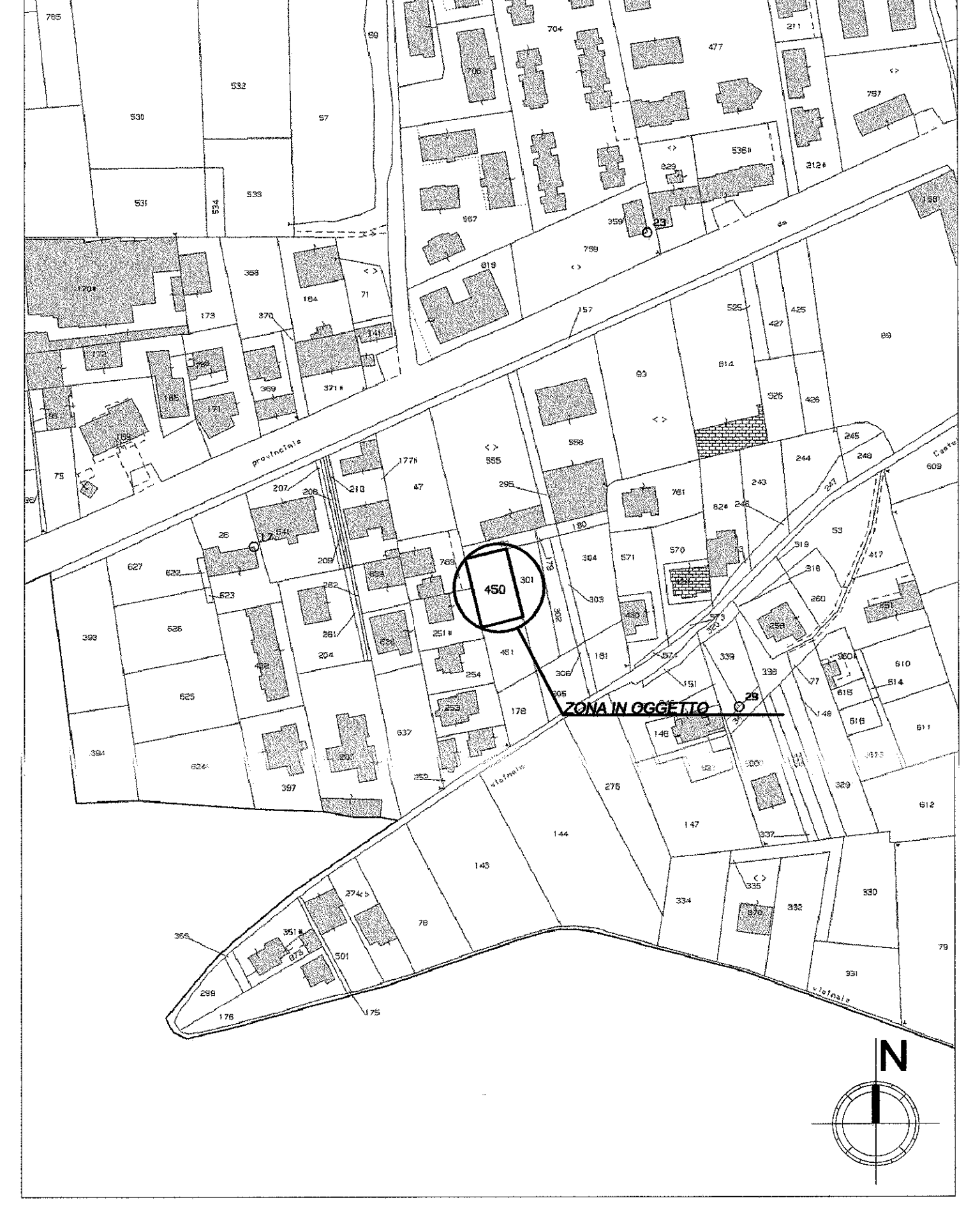

Stralcio P.R.G. Scala 1/2000
Comune di Villaricca ZONA AGRICOLA SEMPLICE E/1

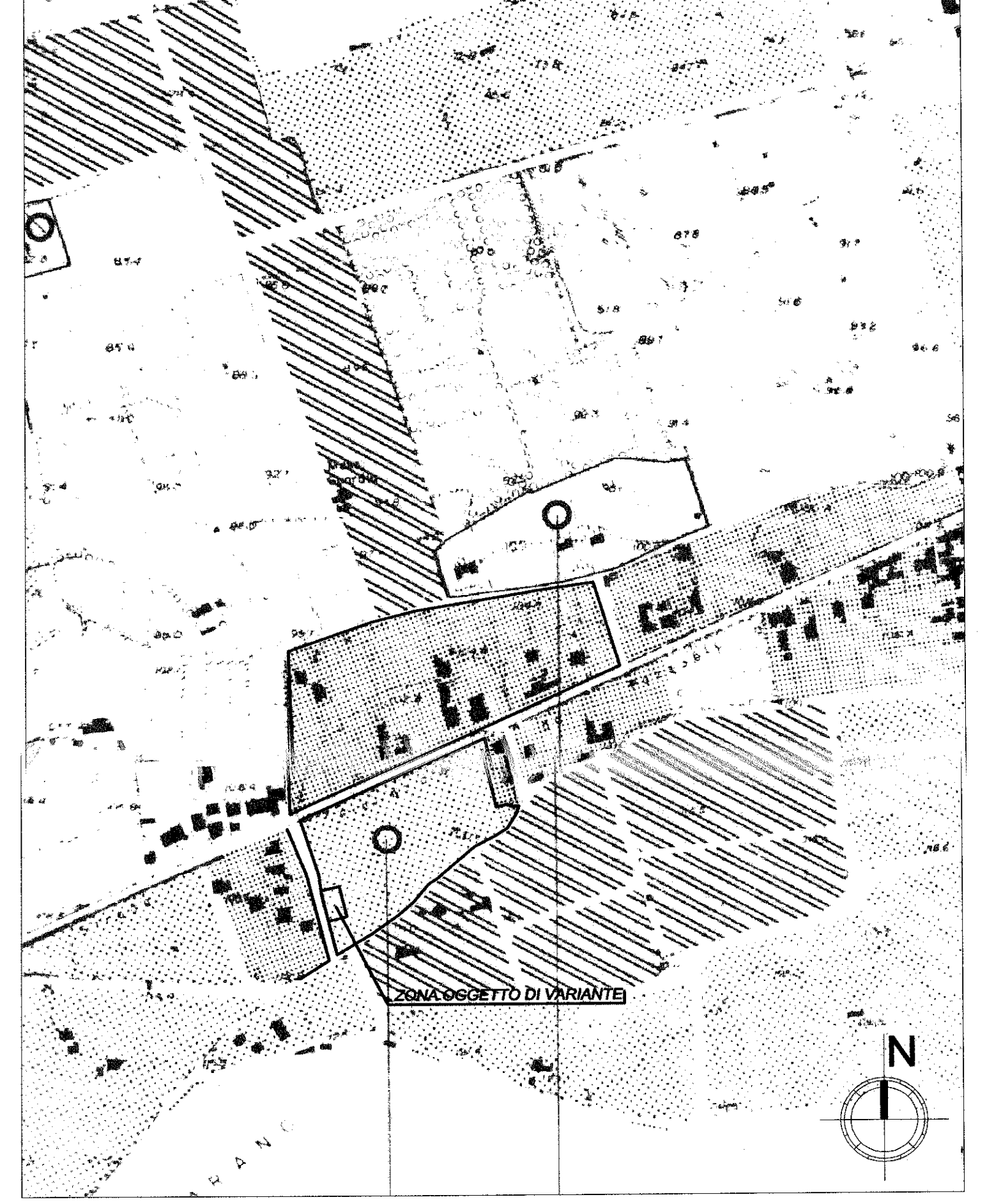

Planimetria generale Scala 1/100
STATO ATTUALE

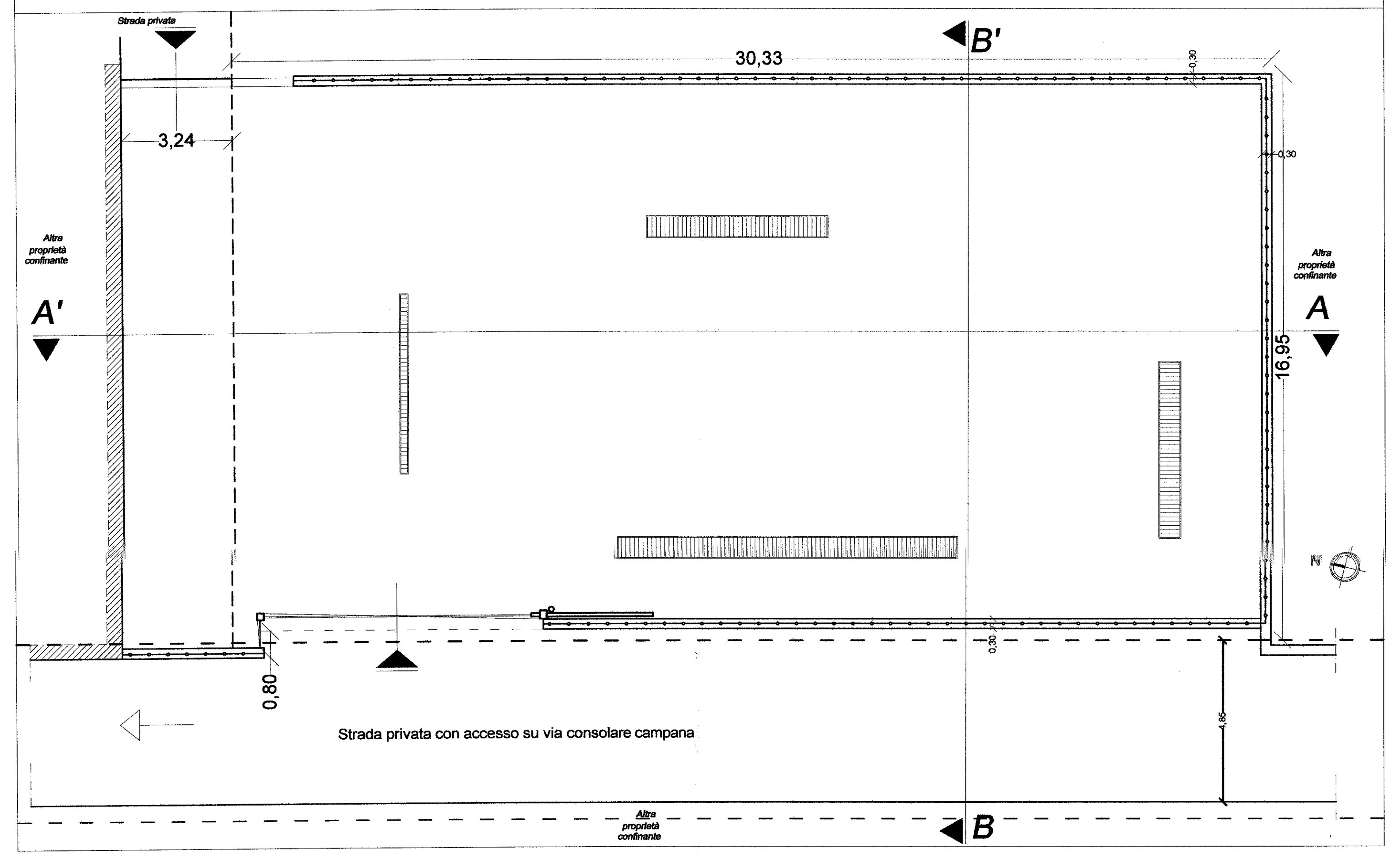

Prospetto e sezioni Scala 1/100
STATO DI FATTO

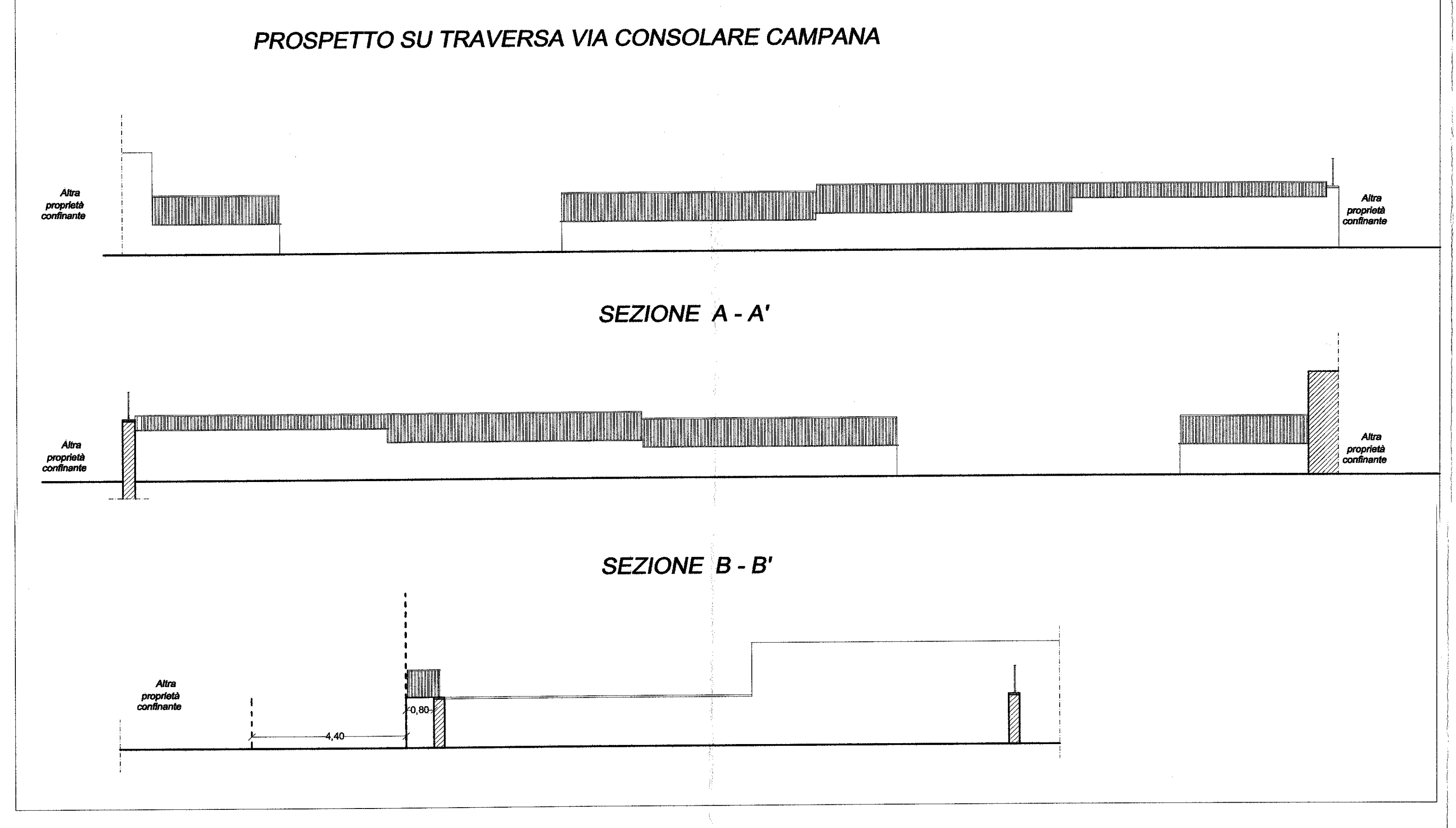

Planimetria stralcio dello stato esistente da P.R.G.

TABELLA SUPERFICI

SUPERFICIE LOTTO IN OGGETTO

MQ. 514.00

AREA DESTINATA A STANDARD URBANISTICI 10%

MQ. 51.40

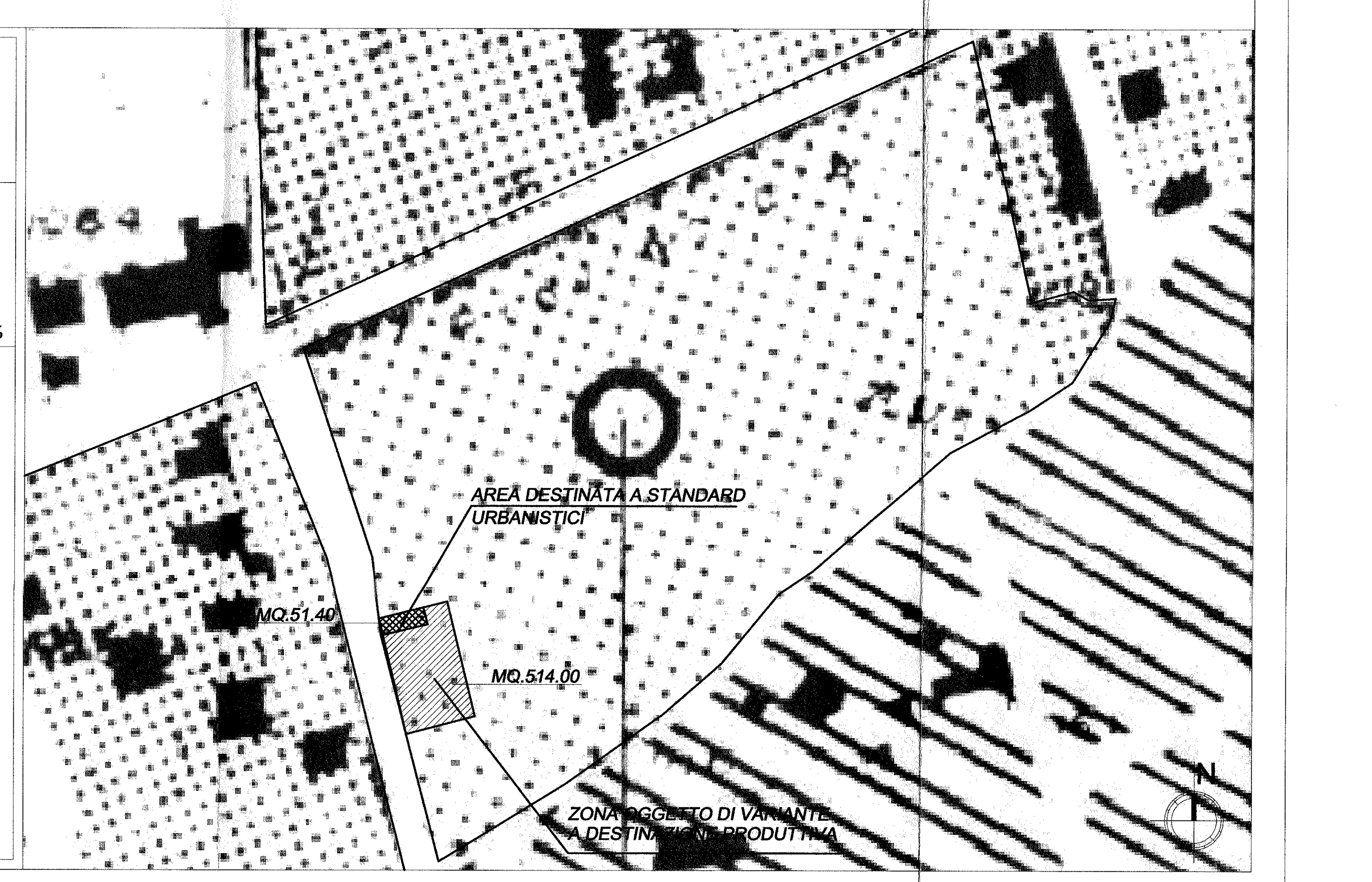

Planimetria generale Scala 1/500
Individuazione particelle di proprieta'

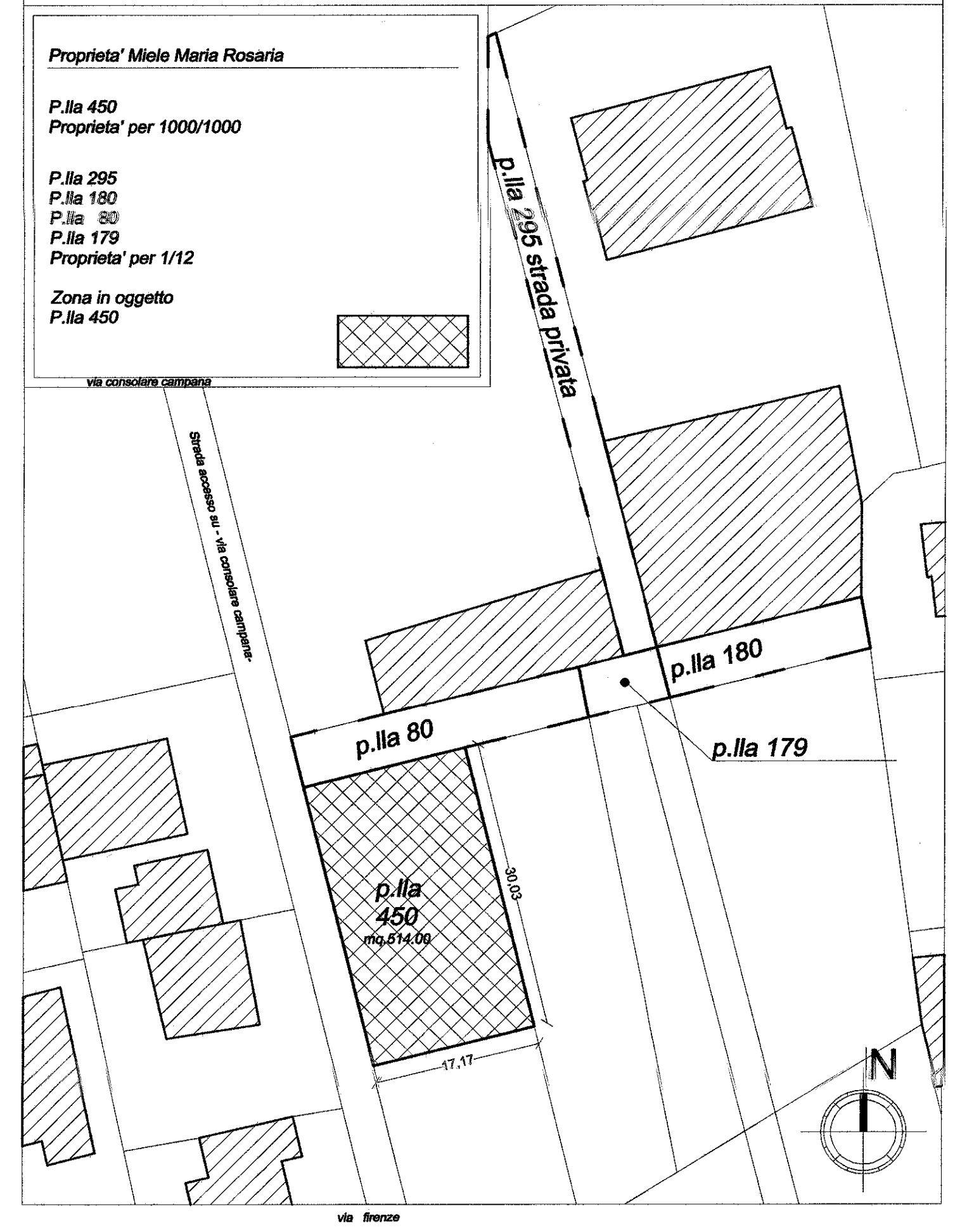

Stralcio P.R.G."strade" Scala 1/1000
Comune di Villaricca "ASSETTO VIARIO"

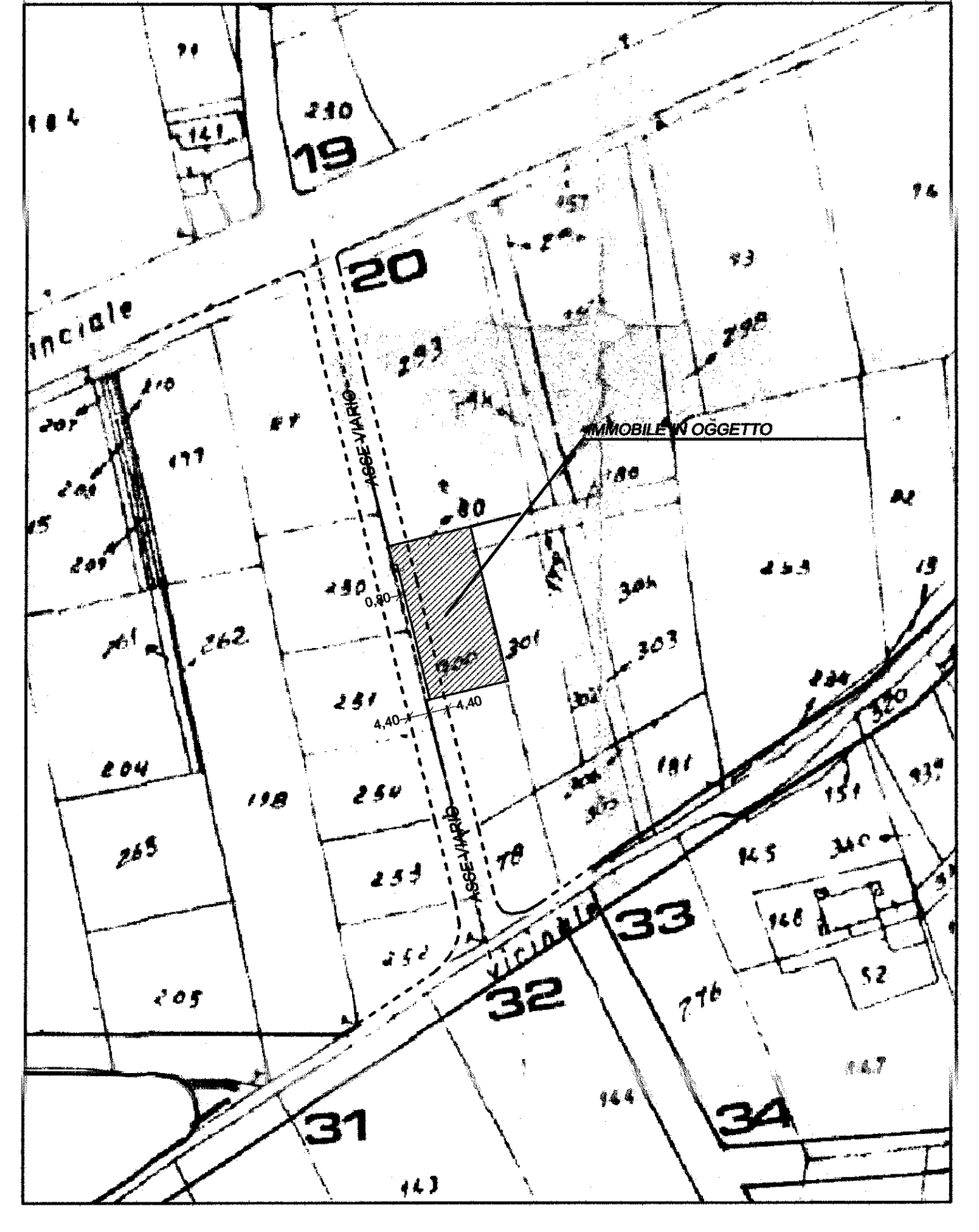

Aerofotogrammetrico Scala 1/2000
Mappa n. 6 - Comune di Villaricca -

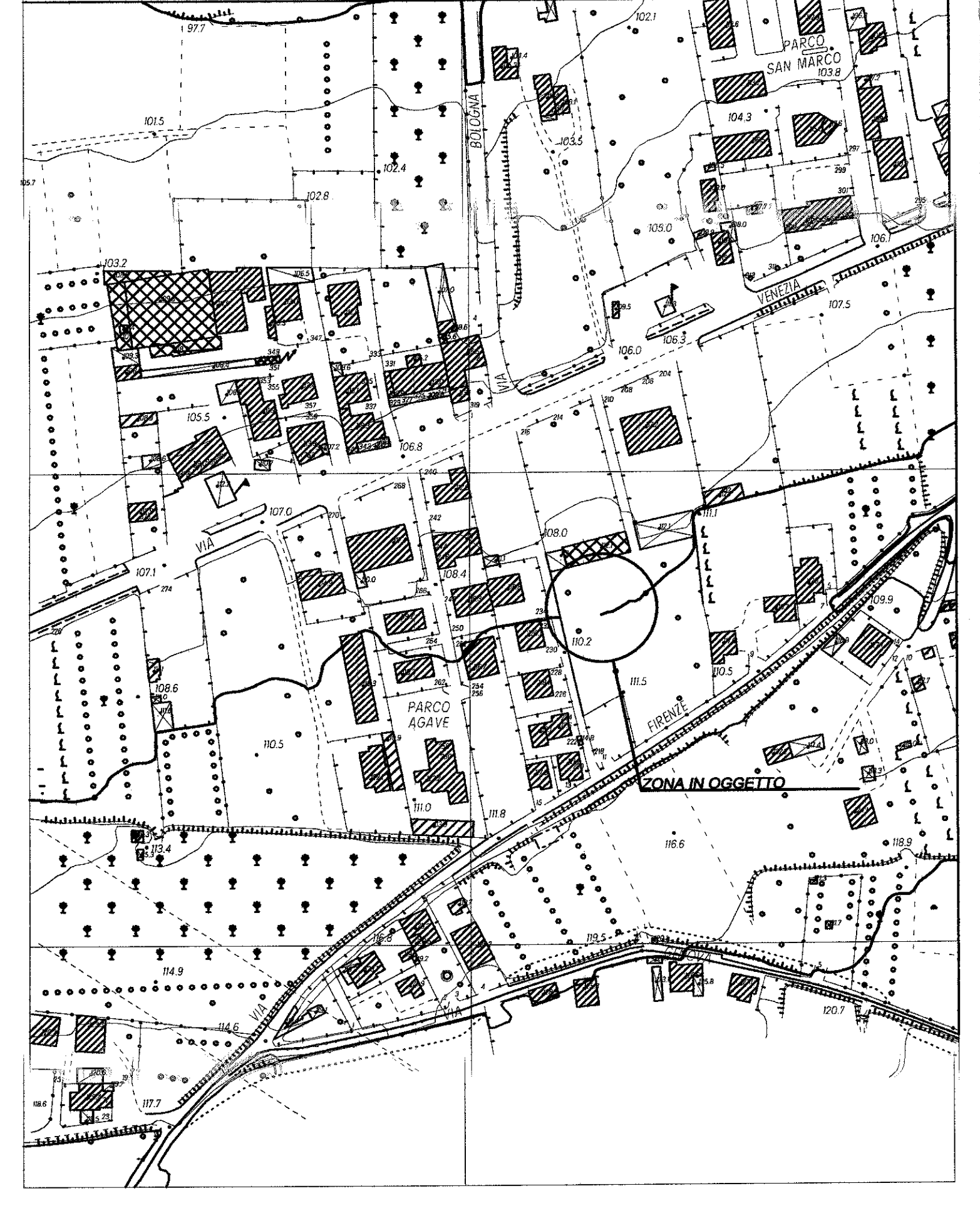

Planimetria generale Scala 1/100
STATO DI PROGETTO

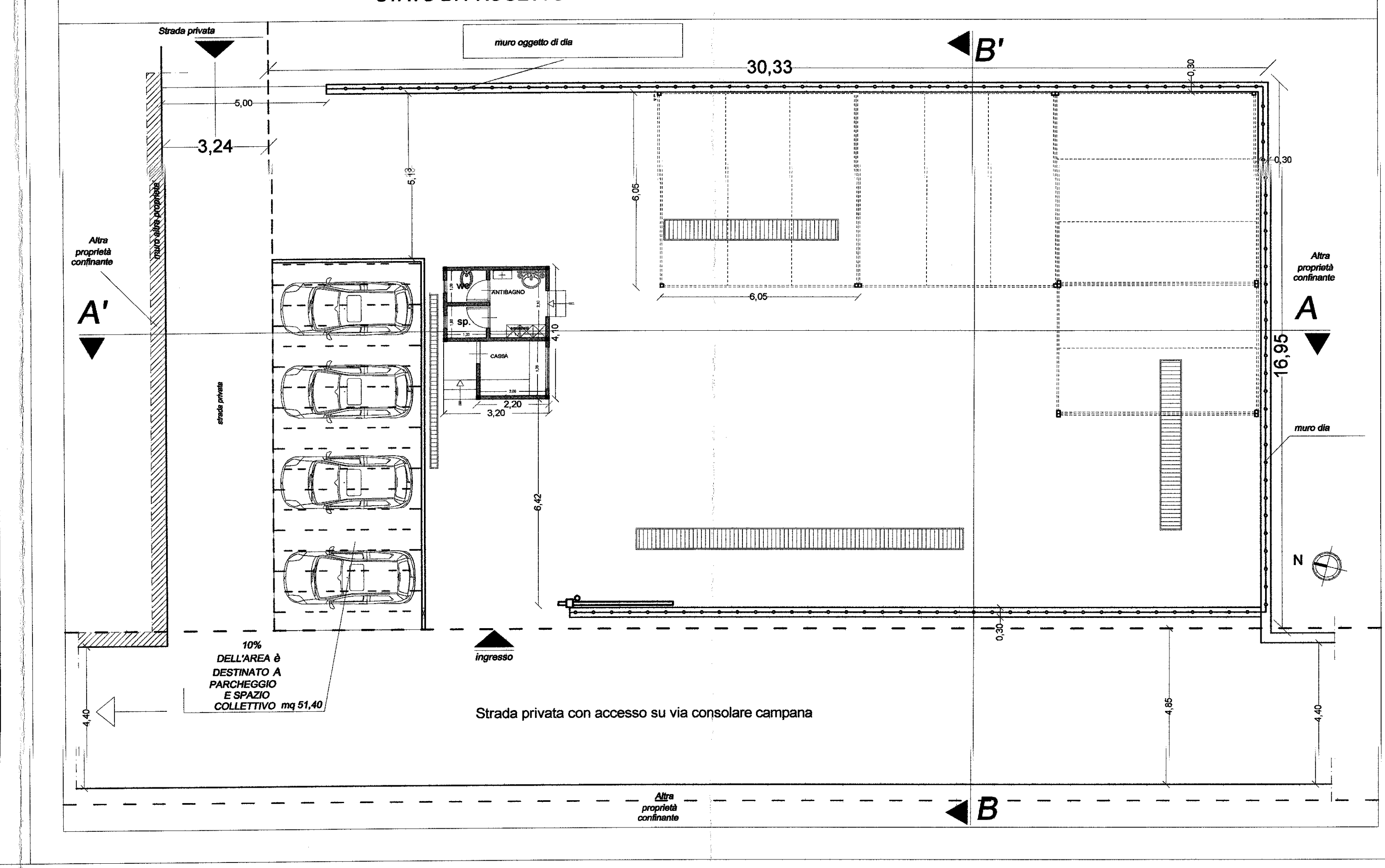

Prospetto e sezioni Scala 1/100
PROGETTO

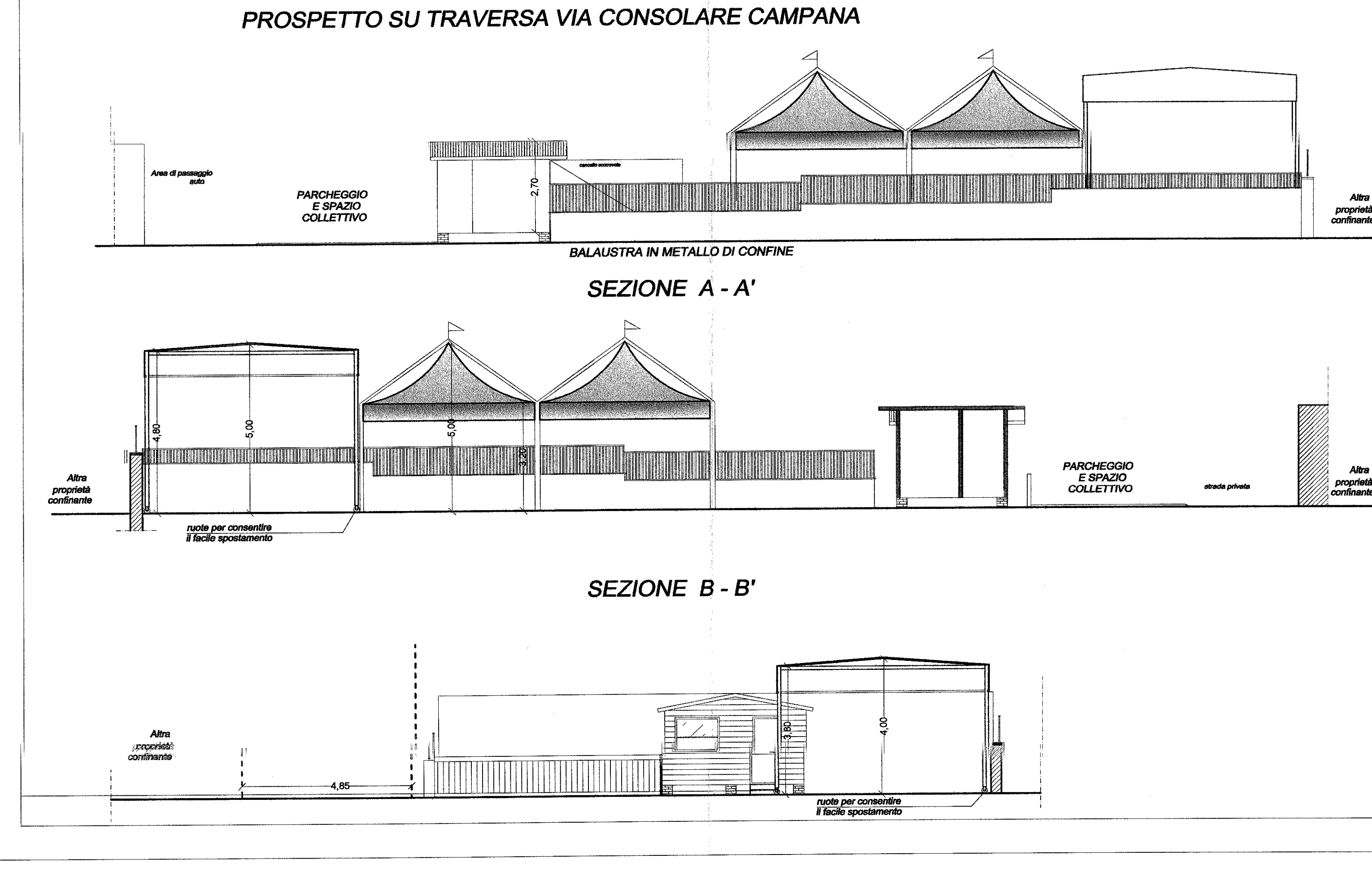

LEGENDA

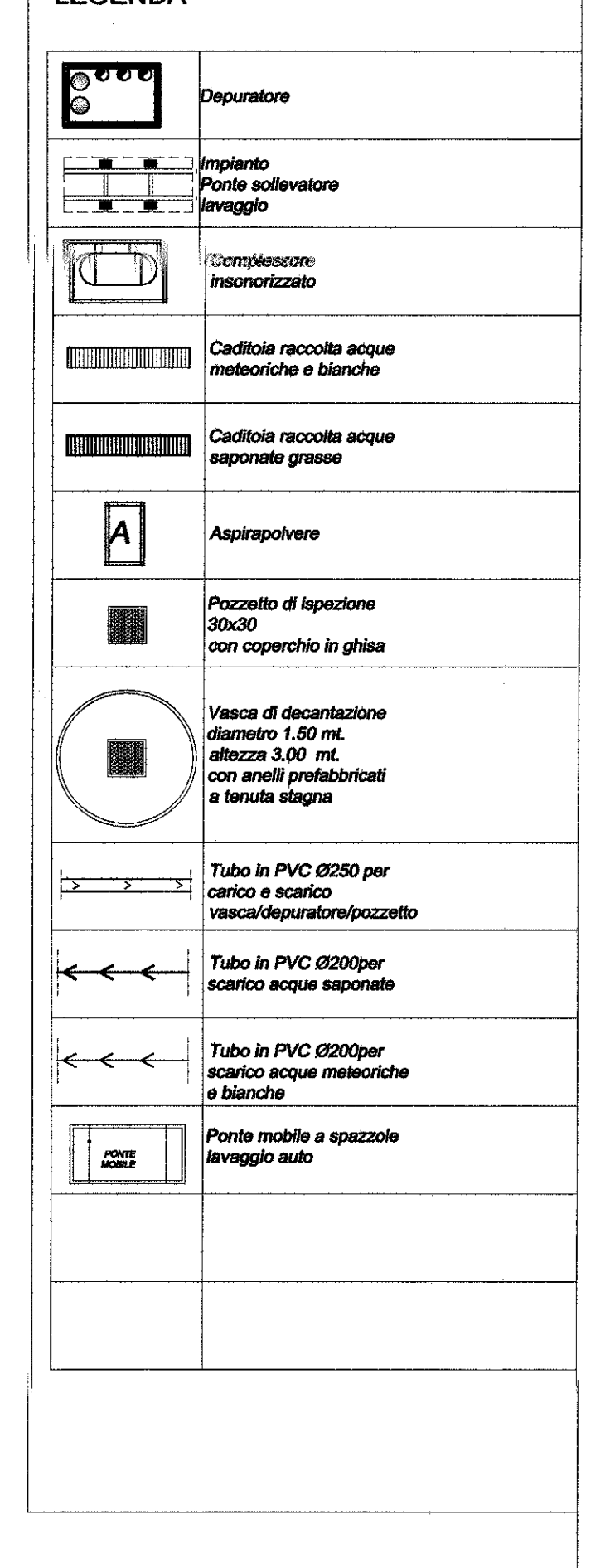
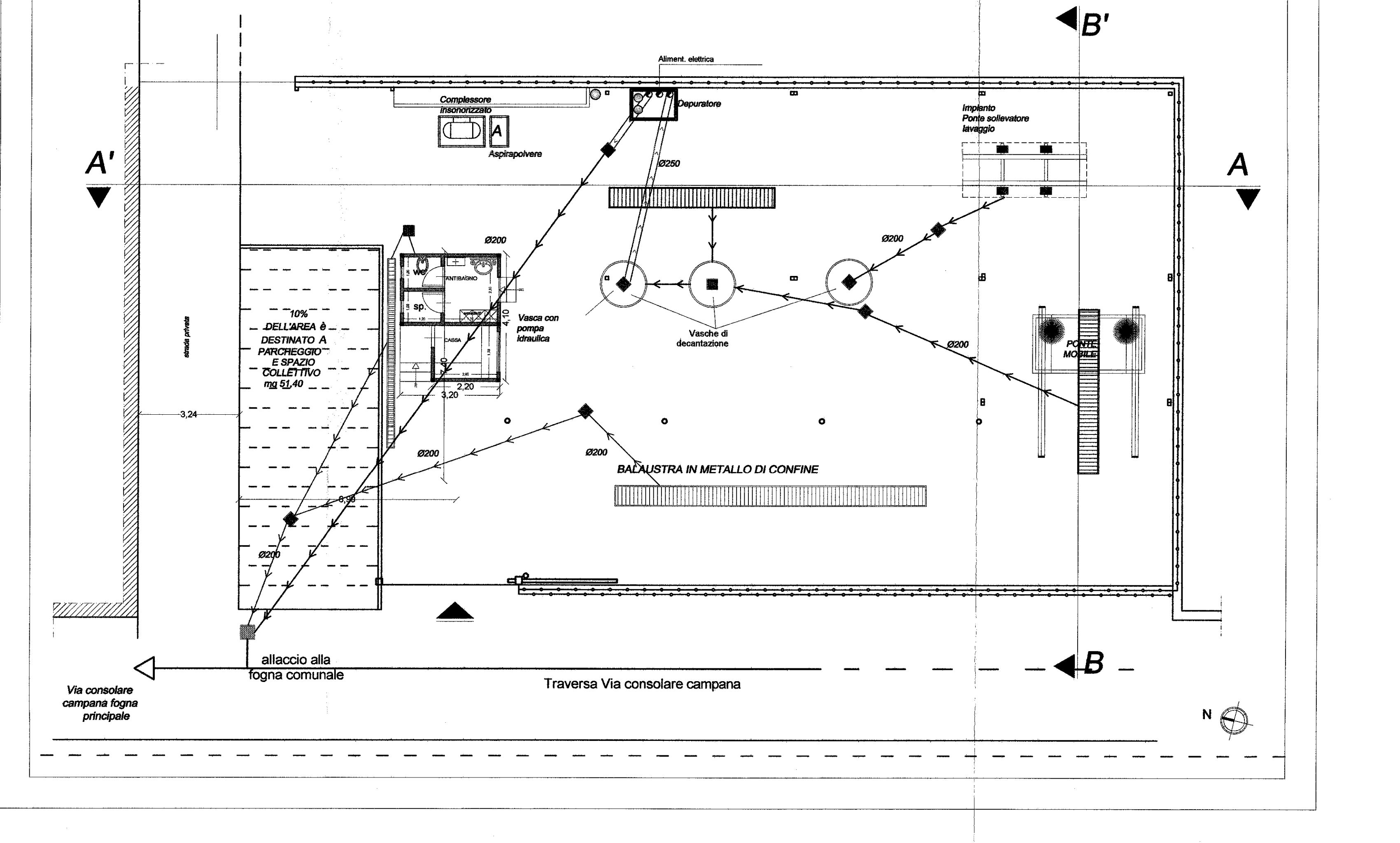
Impianto fognario - schema impianto di depurazione scarichi
Scala 1/100